

INCONTOURNABLE

L'ÉGLISE DE SAINT-MARCEL-EN-MARCILLAT

Saint-Marcel-en-Marcillat est la plus petite commune du pays de Marcillat-en-Combraille, mais est sans doute l'une des plus originales à travers son histoire et son passé. Le village dispose d'une église atypique par son architecture. De style roman, elle fut reconstruite en 1769, car jugée trop vétuste et trop



© Com com du Pays de Marcillat-en-Combraille

petite par l'abbé Monet. Le clocher-mur à deux baies fut remplacé deux siècles plus tard par un clocher moderne qui contraste avec le reste de l'édifice. L'importance des

boiseries, la présence d'un siège curial et d'une chaire témoignent du goût artistique de l'abbé Monet. Ces éléments furent classés Monuments historiques en 1978.

INCONTOURNABLE

LES VALLÉES ET MARES DE LA COMBRAILLE

Région de petites montagnes, la Combraille recèle de petits hameaux disséminés au cœur d'une nature verdoyante et paisible. Les panoramas des vallées du Boron et du Cher subliment

les bocages de la région et laissent apparaître de magnifiques paysages. L'horizon calme, avec ses bois et ses prairies vous fera oublier la succession de montées et de descentes qui font le charme de la région.

Dissimulées aux quatre coins du territoire, les mares jalonnent les Combrailles générant une riche diversité floristique et faunistique. Jadis liées aux activités économiques (abreuvement, lavage, etc.), elles sont aujourd'hui comblées pour une grande partie jugées sans utilité ou dangereuses.

La mare de Chabanusse.



© Com com du Pays de Marcillat-en-Combraille

RFM16-1 - Le nom RandoFiche® est une marque déposée, nul ne peut l'utiliser sans l'autorisation de la Fédération française de la randonnée pédestre. © FFRandonnée 2015. Descriptif du sentier - Conseil général de l'Allier. Entretien : Communauté de communes du Pays de Marcillat-en-Combraille.

Rando
Fiche®

SENTIERS DES
PATRIMOINES


Les mares et les murets Saint-Marcel-en-Marcillat

SITUATION

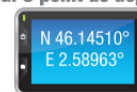
Saint-Marcel-en-Marcillat, à 29 km au sud de Montluçon par les D 1089, D 51 et D 435

PARKING

place de l'église



GPS point de départ



3 H 30

14 KM

Aux confins de trois départements (Allier, Creuse et Puy-de-Dôme), Saint-Marcel-en-Marcillat, bordé par les gorges sauvages du Cher, a su garder intact son paysage bocager vieux de plusieurs siècles.



À DÉCOUVRIR EN CHEMIN

• Saint-Marcel-en-Marcillat : église du XVIII^e siècle • points de vue sur les vallées du Cher et de ses affluents • murets de pierres sèches • mares



© Com com du Pays de Marcillat-en-Combraille

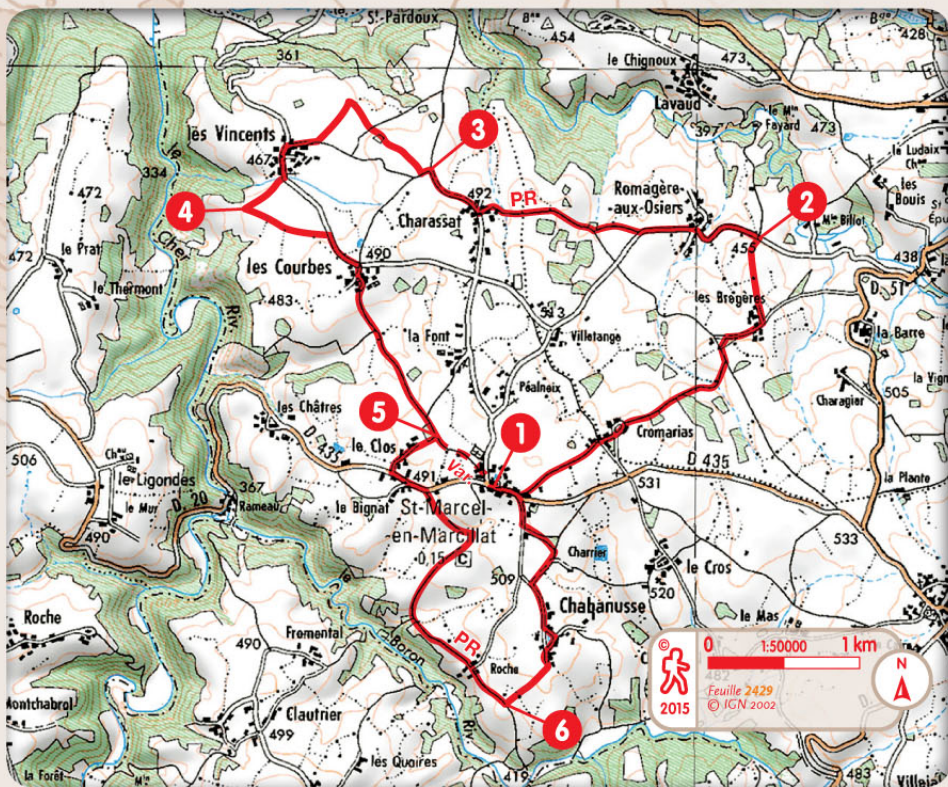
Vallées de la Combraille.

FFRandonnée
Les chemins, une richesse partagée
Allier



Allier
le Département





1 Se diriger route de Marcillat (église du XVIII^e siècle). Tourner à gauche vers Cromarias. Au hameau, poursuivre tout droit et s'engager dans une descente. Après le ru, incliner à gauche, puis à droite jusqu'au goudron. Laisser une ruelle à droite. Suivre un chemin à gauche le long d'une maison. Descendre (vue sur la vallée et le château des Bouis).

2 Filier à gauche sur la route. À la Romagère-aux-Osiers, monter par la route. À 350 m, prendre à droite un chemin bordé de haies. Au fond de la combe, partir à gauche, s'élever à nouveau. Tourner à gauche et arriver à Charassat. Aller à droite puis tout droit pour quitter le village.

3 Obliquer successivement à gauche et à droite. À une croisée, prolonger en face (murets). Remonter à gauche. Longer le centre équestre avant d'atteindre une route. Virer à gauche. Après la mare, bifurquer à droite sur la voie empierrée se prolongeant par une piste herbeuse (vue sur la vallée encaissée du Cher).

4 Tourner à gauche, cheminer encore entre des murets jusqu'à la route ; l'emprunter à droite et pénétrer à droite dans les Courbes. À la croix, poursuivre en face, puis à droite au coin d'une maison. Après une longue montée, incliner à droite. > **Variante** : s'avancer tout droit, puis obliquer à droite pour rejoindre le bourg et écourter la boucle (10 km).

5 À la sortie du bois, s'engager à droite. À la mare, se diriger à gauche. Dépasser le Bignat. Dans le virage, prendre le chemin à droite. À l'intersection, descendre à droite vers la vallée du Boron. À l'orée du bois, remonter à gauche jusqu'au hameau. Continuer par la voie en face partant au coin d'une grange (le parcours domine à flanc de coteau la vallée du Boron). Aboutir à une route.

6 Monter à gauche. Pénétrer à Chabanusse par la voie de gauche, contourner ensuite la mare par la droite. Se diriger à gauche vers un saule et reprendre à droite. Après les maisons, virer à droite dans le chemin. Au triangle, infléchir à gauche sur la voie empierrée. Retrouver le goudron et rentrer au bourg.

BALISAGE
jaune

DIFFICULTÉS !
aucune

 **À DÉCOUVRIR DANS LA RÉGION**

- Saint-Marcel-en-Marcillat : le pont de Rameau
- Marcillat-en-Combraille : Maison de la Combraille
- Vallée de la Tartasse • Évaux-les-Bains : station thermale • Château-sur-Cher : gorges du Cher

 **INFOS TOURISTIQUES**

• Maison du tourisme de Marcillat-en-Combraille, Place du Donjon, 03420 Marcillat-en-Combraille, 04 70 51 10 22, www.tourismeenpaysdemontlucon.com

 **COMITÉ DE L'ALLIER,**
CDRP 03, Centre Eric Tabarly, 03300 Cusset,
06 77 14 09 52,
www.ffrandonnee-allier.fr

 **HÉBERGEMENTS** Pensez à réserver !
www.allier-auvergne-tourisme.com



Bocage de la Combraille.

INCONTOURNABLE

LE BOCAGE ET LES MURETS

Aujourd'hui encore, les prairies s'entourent souvent de murets de pierres sèches aux alentours de Saint-Marcel-en-Marcillat. Sans cesse remontées à la surface par la charrue, ces nombreuses pierres provenant du sous-sol granitique furent patiemment ramassées et empilées par les générations successives afin de délimiter les terrains de chacun. Ainsi se dessine un paysage emblématique au travers de chemins tortueux bordés de haies et de murets délimitant les différentes parcelles.



Murets.